

O.T d'Arêches-Beaufort

Tél. : +33 (0)4 79 38 15 33
ou +33 (0)4 79 38 37 57
info@areches-beaufort.com
www.areches-beaufort.com

O.T des Saisies

Tél. : +33 (0)4 79 38 90 30
info@lessaisies.com
www.lessaisies.com

• B.I. touristique d'Hauteluce

Tél. : +33 (0)4 79 38 21 64
accueil.hauteluce@lessaisies.com
www.hauteluce.com

Maison du Tourisme du Pays d'Albertville

Tél. : +33 (0)4 79 32 04 22
tourisme@pays-albertville.com
www.pays-albertville.com

• B.I touristique d'Ugine

Tél. : +33 (0)4 79 37 56 33

O.T du Val d'Arly

sentiers@valdarly-montblanc.com
www.valdarly-montblanc.com

• B.I. de Crest Voland / Cohennoz

Tél. : +33 (0)4 79 31 62 57

• B.I. de Flumet / Saint Nicolas la Chapelle

Tél. : +33 (0)4 79 31 61 08

• B.I. de La Giettaz en Aravis

Tél. : +33 (0)4 79 32 91 90

• B.I. de Notre Dame de Bellecombe

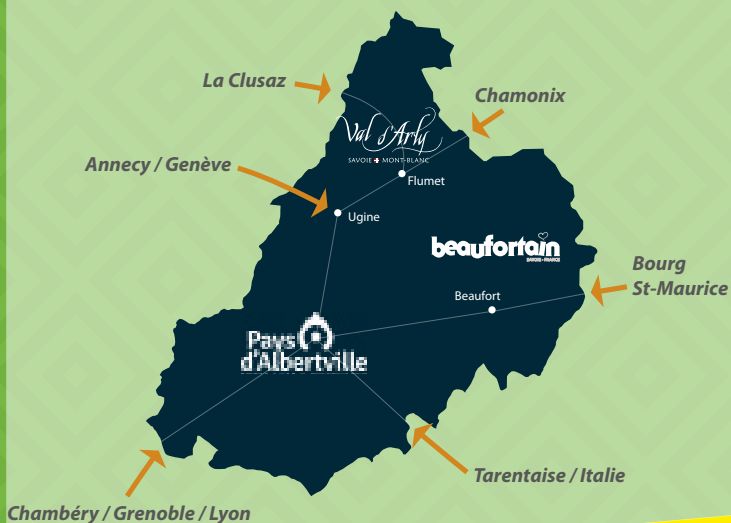
Tél. : +33 (0)4 79 31 61 40

COMMENT VENIR ?



Lignes ferroviaires :

Chambéry / Albertville ⌚ 45 minutes
Grenoble / Albertville ⌚ 1h20 minutes



TOUTES LES INFORMATIONS MOBILITÉ ARLYSÈRE

www.tra-mobilite.com - 04 79 89 77 32

En dehors des horaires d'ouverture,
vous pourrez joindre sur ce numéro un service d'astreinte
mis en place pour les urgences uniquement.

Navettes gratuites



Cet été, laissez la voiture
et prenez le bus
à la découverte de nos montagnes





Sécurisez vos trajets
en suivant en temps réel
les Navettes Nature



Scannez moi

Les Navettes nature

N21 : ALBERTVILLE - BEAUFORT - ARÈCHES

N22 : ALBERTVILLE - LES SAISIES

N23 : ALBERTVILLE - NOTRE-DAME-DE-BELLECOMBE

N24 : ALBERTVILLE - LA GIETTAZ

N01 : BEAUFORT - ARÈCHES - SAINT-GUERIN

N02 : BEAUFORT - HAUTELUCE - LES SAISIES

N03 : BISANNE 1500 - LES SAISIES

N04 : VILLAGES DU VAL D'ARLY - LES SAISIES

N05 : FLUMET - COL DES ARAVIS



BIENVENUE !

Tout l'été, l'agglomération Arlysère met en place un service de navettes gratuit. Elles desservent non seulement tous les villages et stations du Beaufortain et du Val d'Arly mais aussi un grand nombre de départs de sentiers, circuits et sites touristiques dans nos belles montagnes.

Cette année de nouvelles Navettes Nature gratuites font leur apparition et vous permettront, au départ de la gare d'Albertville, de prendre un bon bol d'air et de rejoindre plus rapidement les Saisies et le Val d'Arly.

Toutes les navettes sont équipées pour transporter les VTT. Pas besoin de faire le plein ni de se soucier du stationnement. Les chiens tenus en laisse sont acceptés. Alors économisez votre voiture et prenez le car : la nature vous le rendra !

◆ Départ/Arrivée du bus

● Arrêts stations bus


Simplifiez-vous la montagne, prenez les navettes « Navettes Nature »

Les navettes sont accessibles aux personnes et aux groupes constitués dans la limite des places disponibles. Elles sont généralement avec des correspondances. Soyez attentifs aux horaires des autres lignes dont vous pourriez avoir besoin !

Les horaires mentionnés peuvent être approximatifs selon la circulation. Présentez-vous à l'arrêt quelques minutes avant l'horaire indiqué et prenez garde à bien organiser vos activités (durées de visites, temps de marche, etc.) en fonction des retours de navettes. En pleine saison, évitez les dernières navettes de la journée afin de limiter les risques de places insuffisantes au sein des véhicules (*notamment pour les groupes constitués*). **En cas de surcharge, contactez nos services au 04 79 89 77 32.**

Transports des VTT et vélos acceptés gratuitement !

Les VTT et vélos sont sous la seule responsabilité des utilisateurs qui devront en assurer le chargement et s'assurer que leur responsabilité civile est à jour.

 Plusieurs remontées mécaniques fonctionnent l'été pour un accès aisé au sommet des stations, pour dévaler les pistes et itinéraires VTT, pour randonner en montagne ou flâner dans les alpages (Horaires d'ouverture et tarifs disponibles dans les Offices de Tourisme).



DÉCOUVREZ TOUTES LES OFFRES DE MOBILITÉ ARLYSÈRE

- covoiturage,
- autopartage,
- location de VAE,
- véloroute V62 «Belle Via»,
- réseau de bus urbain...

sur www.tra-mobilite.com
et à l'Agence TRA Mobilité,
place de la Gare à Albertville
04 79 89 77 32

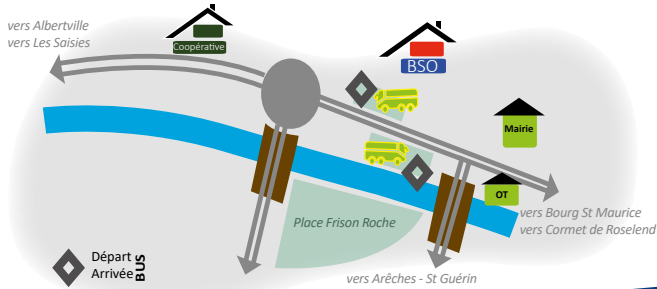
TOUT AU LONG DE L'ANNÉE, LES LIGNES ALTI

- la ligne Alti 21
ALBERTVILLE - BEAUFORT - ARÈCHES
 - la ligne Alti 22
ALBERTVILLE - HAUTELUCE - LES SAISIES
 - la ligne Alti 23
ALBERTVILLE - NOTRE-DAME-DE-BELLECOMBE
via Ugine, Cohennoz, Crest-Voland,
Notre-Dame-de-Bellecombe
 - la ligne Alti 24
ALBERTVILLE - LA GIETTAZ via Ugine,
Flumet, Saint Nicolas la Chapelle.
- Plus d'info
sur www.tra-mobilite.com

N21 : Albertville - Beaufort - Arêches

ARÈCHES - Place Capitaine Bulle	07:30	10:30	16:35	
BEAUFORT	07:39	10:39	16:44	18:46
MANANT	07:41	10:41	16:46	18:48
VILLARD-SUR-DORON	07:42	10:42	16:47	18:49
QUEIGE	07:51	10:51	16:56	18:58
VENTHON	07:59	10:59	17:04	19:06
ALBERTVILLE - Hôtel de Ville	08:05	11:05	17:10	19:12
ALBERTVILLE - Gare routière	08:10	11:10	17:15	19:17
ALBERTVILLE - Gare routière	08:20	10:00	13:00	17:30 19:20
ALBERTVILLE - Hôtel de Ville	08:25	10:05	13:05	17:35 19:25
VENTHON	08:31	10:11	13:11	17:41 19:31
QUEIGE	08:39	10:19	13:19	17:49 19:39
VILLARD-SUR-DORON	08:48	10:28	13:28	17:58 19:48
MANANT	08:49	10:29	13:29	17:59 19:49
BEAUFORT	08:51	10:31	13:31	18:01 19:51
ARÈCHES - Place Capitaine Bulle			13:38 18:10	20:00

ARRÊTS DES BUS SUR BEAUFORT



N22 : Albertville - Les Saisies

NOUVEAU

ALBERTVILLE - Gare Routière	08:50	16:45
ALBERTVILLE - Hôtel de Ville	08:55	16:50
HAUTELUCE - Le Praz	09:30	17:25
HAUTELUCE - Village	09:33	17:28
HAUTELUCE - Les Pémons	09:35	17:30
HAUTELUCE - Nantailly	09:37	17:32
HAUTELUCE - Les Carrêts	09:40	17:35
LES SAISIÉS - Bellambra	09:42	17:37
LES SAISIÉS - Centre-Station	09:48	17:43
LES SAISIÉS - Le Signal	09:50	17:45
LES SAISIÉS - Le Signal	10:00	18:00
LES SAISIÉS - Centre-Station	10:02	18:02
LES SAISIÉS - Bellambra	10:06	18:06
HAUTELUCE - Les Carrêts	10:08	18:08
HAUTELUCE - Nantailly	10:10	18:10
HAUTELUCE - Les Pémons	10:15	18:15
HAUTELUCE - Village	10:17	18:17
HAUTELUCE - Le Praz	10:20	18:20
BEAUFORT	10:37	18:37
ALBERTVILLE - Hôtel de Ville	11:03	19:03
ALBERTVILLE - Gare Routière	11:05	19:05

N23 : Albertville - Notre-Dame-de-Bellecombe

NOUVEAU

ALBERTVILLE - Gare Routière	09:00	17:00
ALBERTVILLE - Hôtel de Ville	09:05	17:05
UGINE - Gare Routière	09:25	17:25
COHENNOZ - Le Cernix	09:40	17:40
CREST-VOLAND - Le Crêt	09:42	17:42
CREST-VOLAND - Office du tourisme	09:45	17:45
NOTRE-DAME-DE-BELLECOMBE - Eglise	09:50	17:50
NOTRE-DAME-DE-BELLECOMBE - Eglise	10:00	18:00
CREST-VOLAND - Office du tourisme	10:05	18:05
CREST-VOLAND - Le Crêt	10:08	18:08
COHENNOZ - Le Cernix	10:10	18:10
UGINE - Gare Routière	10:35	18:35
ALBERTVILLE - Hôtel de Ville	10:50	18:50
ALBERTVILLE - Gare Routière	10:55	18:55

N24 : Albertville - La Giettaz

NOUVEAU

ALBERTVILLE - Gare Routière	08:40	17:00
ALBERTVILLE - Hôtel de Ville	08:45	17:05
UGINE - Gare Routière	09:25	17:20
ST-NICOLAS-LA-CHAPELLE - Station Service	09:15	17:35
FLUMET - Office du tourisme	09:20	17:40
LA GIETTAZ - Village	09:35	17:55
LA GIETTAZ - Le Plan	09:45	18:05
LA GIETTAZ - Le Plan	10:00	18:15
LA GIETTAZ - Village	10:10	18:25
FLUMET - Office du tourisme	10:25	18:40
ST-NICOLAS-LA-CHAPELLE - Station Service	10:30	18:45
UGINE - Gare Routière	10:45	19:00
ALBERTVILLE - Hôtel de Ville	11:00	19:15
ALBERTVILLE - Gare Routière	11:05	19:20

N01 : Beaufort - Arêches - Saint-Guérin

BEAUFORT	08:00	09:05	10:15	13:35	15:00	15:30	17:00
ARÈCHES							
Place Capitaine Bulle	08:15	09:20	10:30	11:15	13:50	15:15	15:45 16:15 17:15 17:45
ARÈCHES - Camping des Amis	08:25	09:35	10:40	11:25	14:05	15:25	15:55 16:25 17:25 17:55
SAINT-GUÉRIN	08:30	09:40	10:45	11:30	14:10	15:30	16:00 16:30 17:30 18:00
SAINT-GUÉRIN	08:30	09:50	10:45	11:30	14:30	15:30	16:00 16:30 17:30 18:00
ARÈCHES - Camping des Amis	08:35	09:55	10:50	11:35	14:35	15:35	16:05 16:35 17:35 18:05
ARÈCHES							
Place Capitaine Bulle	08:40	10:00	11:00	11:45	14:45	15:45	16:15 16:45 17:45 18:15
BEAUFORT	08:50	10:15		12:00	15:00		17:00 18:30

N02 : Beaufort - Hauteluce - Les Saisies

BEAUFORT	09:10	11:15	13:40	16:15	18:20				
HAUTELUCE - Village	09:30	10:20	11:35	12:30	14:00	14:40	16:10	16:35	18:40
HAUTELUCE - Les Pémonts	09:35	10:25	11:40	12:35	14:05	14:45	16:15	16:40	18:45
HAUTELUCE - Nantailly	09:37	10:27	11:42	12:37	14:07	14:47	16:17	16:42	18:47
HAUTELUCE - Les Carrêts	09:40	10:30	11:45	12:40	14:10	14:50	16:20	16:45	18:50
LES SAISIÉS - Office du Tourisme	09:43	10:33	11:48	12:43	14:13	14:53	16:23	16:48	18:53
LES SAISIÉS - Le Signal	09:48	10:45	11:53	12:48	14:18	14:58	16:28	16:53	18:58

LES SAISIÉS - Le Signal	09:55	10:46	12:05	12:45	14:15	15:10	15:45	17:10
LES SAISIÉS - Office du Tourisme	09:57	10:48	12:07	12:47	14:17	15:12	15:47	17:12
HAUTELUCE - Les Carrêts	09:59	10:50	12:09	12:49	14:19	15:14	15:49	17:14
HAUTELUCE - Nantailly	10:01	10:52	12:11	12:51	14:21	15:16	15:51	17:16
HAUTELUCE - Les Pémonts	10:07	10:58	12:17	12:57	14:27	15:22	15:57	17:22
HAUTELUCE - Village	10:18	11:09	12:28	13:08	14:38	15:33	16:08	17:33
BEAUFORT	11:29	13:28	15:53	17:53				

N03 : Les Saisies - Bisanne 1500

LES SAISIÉS - Le Signal	10:00	10:45	11:25	12:05	14:30	15:05	17:05	17:55	19:10
LES SAISIÉS - OT	10:02	10:47	11:27	12:07	14:32	15:07	17:07	17:57	19:12
HAUTELUCE - Les Carrêts	10:04	10:49	11:29	12:09	14:34	15:09	17:09	17:59	19:14
Belambra	10:07	10:52	11:32	12:12	14:37	15:12	17:12	18:02	19:17
Hameau du Beaufortain	10:09	10:54	11:34	12:14	14:39	15:14	17:14	18:04	19:19
Plan du Pré	10:11	10:56	11:36	12:16	14:41	15:16	17:16	18:06	19:21
Bisanne 1500 (Les Rosières)	10:17	11:02	11:42	12:22	14:47	15:22	17:22	18:12	19:23
BISANNE 1500 (Le Planay)	10:18	11:05	11:45	12:23	14:48	15:25	17:25	18:15	19:25

BISANNE 1500 (Le Planay)	09:35	10:20	11:05	11:45	12:25	13:55	14:50	15:25	17:25
Bisanne 1500 (Les Rosières)	09:37	10:22	11:07	11:47	12:27	13:57	14:52	15:27	17:27
Plan du Pré	09:42	10:27	11:12	11:52	12:32	14:02	14:57	15:32	17:32
Hameau du Beaufortain	09:43	10:28	11:13	11:53	12:33	14:03	14:58	15:33	17:33
Belambra	09:45	10:30	11:15	11:55	12:35	14:05	15:00	15:35	17:35
HAUTELUCE - Les Carrêts	09:47	10:32	11:17	11:57	12:37	14:07	15:02	15:37	17:37
LES SAISIÉS - OT	09:50	10:35	11:20	12:00	12:40	14:10	15:05	15:40	17:40
LES SAISIÉS - Le Signal	09:55	10:38	11:25	12:05	12:43	14:15	15:08	15:45	17:45

Les **Navettes Nature** sont gratuites et fonctionnent tous les jours y compris dimanche et jours fériés du 8 juillet au 3 septembre 2023. Les chiens tenus en laisse sont admis à bord.

N04 : Villages du Val d'Arly - Les Saisies

SAINT NICOLAS LA CHAPELLE (départ)	09:34	12:05	14:31	16:57	19:23
FLUMET - Office de tourisme (arrivée)	09:39	12:10	14:36	17:02	19:28
FLUMET - Office de tourisme (départ)	09:46	12:17	14:43	17:09	19:35
NOTRE-DAME-DE-BELLECOTTE - Eglise	09:53	12:24	14:50	17:16	19:42
CREST VOLAND - Mairie (parking à côté du Central Bar)	10:01	12:32	14:58	17:24	19:50
Croix des Ayes (Mont Lachat)	10:08	12:39	15:05	17:31	
Arpelières	10:10	12:41	15:07	17:33	
LES SAISIÉS - Le Signal	10:18	12:49	15:15	17:41	

LES SAISIÉS - Le Signal	10:23	12:54	15:20	17:46	
Arpelières	10:30	13:01	15:27	17:53	
Croix des Ayes (Mont Lachat)	10:32	13:03	15:29	17:55	
CREST VOLAND - Mairie (parking à côté du Central Bar)	08:13	10:39	13:10	15:36	18:02
NOTRE-DAME-DE-BELLECOTTE - Eglise	08:20	10:51	13:17	15:43	18:09
FLUMET - Pizzeria / Parking de la Poste (arrivée)	08:28	10:59	13:25	15:51	18:17
FLUMET - Pizzeria / Parking de la Poste (départ)	08:35	11:06	13:32	15:58	18:24
SAINT NICOLAS LA CHAPELLE (arrivée)	08:40	11:11	13:37	16:03	18:29

N05 : Flumet - Col des Aravis

COL DES ARAVIS	09:07	11:38	14:04	16:30	18:56
LA GIETTAZ - Village (parking salle polyvalente)	09:24	11:55	14:21	16:47	19:13
FLUMET - Pizzeria / Parking de la Poste (arrivée)	09:39	12:10	14:36	17:02	19:28
FLUMET - Pizzeria / Parking de la Poste (départ)	09:46	12:17	14:43	17:09	19:35
FLUMET - LES EVETTES	09:54	12:25	14:51	17:17	19:43

FLUMET LES EVETTES	08:20	10:51	13:17	15:43	18:09
FLUMET - Office de tourisme (arrivée)	08:28	10:59	13:25	15:51	18:17
FLUMET - Office de tourisme (départ)	08:35	11:06	13:32	15:58	18:24
LA GIETTAZ - Village (en face du cimetière)	08:50	11:21	13:47	16:13	18:39
COL DES ARAVIS	09:07	11:38	14:04	16:30	18:56

En raison d'animations et/ou d'événements, certains arrêts peuvent-être modifiés. L'arrêt navette devant l'Office de tourisme de Flumet sera exceptionnellement déplacé à l'avenue du Lac, sur le petit parking à côté des conteneurs ordures ménagères, pour les dates suivantes : Tous les mercredis de juillet et août à partir du 12/07 (et ce pour les horaires après 15h30) - Le 16 et 19/07 - Le 20/08.

BEAUFORTAIN | PAYS D'ALBERTVILLE | VAL D'ARLY



UNE APPLICATION DE GÉOGUIDAGE
POUR VOS RANDONNÉES, TRAILS, SORTIES VTT ET CYCLO

Idées découvertes à

Beaufortain

Le Sentier des Côtes
  4 km Niveau facile
 + 100 m

Le sentier des Côtes vous permettra de découvrir les secrets et merveilles de la vallée d'Hauteluze, village traditionnel avec sa place, son église baroque, ses petites ruelles, dans un cadre pastoral typique, face au Mont-Blanc. Un carnet d'orientation est disponible gratuitement à l'écomusée d'Hauteluze et à l'Office de Tourisme des Saisies.

Accès depuis Les Saisies

Prendre la navette en direction de Beaufort ou d'Albertville jusqu'à l'arrêt Hauteluze Village. Rejoindre le point de départ à l'église Saint-Jacques d'Assyrie au centre du village puis le Parking du Mont Blanc. Continuez alors en direction du hameau des Côtes pour y découvrir le moulin et le four à pain. Reprendre la direction de l'église d'Hauteluze en passant par les Maisons, le Praz, le Chozal du Bas et le Chozal du Haut. Récupérer la navette à l'arrêt Hauteluze Village.



Val d'Arly

Route de la Soif
  18 km Niveau difficile
 + 550 m

Du Col des Aravis à Flumet, partez sur une longue randonnée panoramique et familiale dans les alpages, sous les falaises des Aravis.

Accès depuis Flumet

Prendre la navette devant l'OT jusqu'à son terminus au Col des Aravis. Du parking, emprunter la piste en direction de La Zorette puis le sentier en direction de La Tête. De là, continuez en balcon jusqu'à Psamo, Plan Rebord, et direction le Chalet du Curé.

Poursuivre l'itinéraire direction Bogneuve, puis la Croix Stata et la Croix Cartier, 2 magnifiques panoramas vous attendent. Redescendez sur le hameau de Chaucisse, suggestion d'une petite pause beignets de patates à l'Authentique puis retour sur Flumet à travers la forêt. Arrivée au plan d'eau, petit plongeon dans le lac, après l'effort le réconfort ! L'itinéraire étant long, pensez à prendre de quoi bien vous hydrater.



Idées découvertes à

Pays d'Albertville

Le Col de l'Arpettaz
  52,5 km Niveau difficile
 + 1 300 m

Modulable grâce aux navettes nature, cette boucle se prête autant aux exploits sportifs qu'à la contemplation du paysage. Au col, la vue incroyable sur le Mont-Blanc vous fera oublier les efforts de la montée.

Accès depuis Albertville

Dès le départ, le Mont Charvin se dresse en bout de route comme un objectif. En partant de la Halle Olympique, vous rejoignez la voie verte qui vous mène à plat, à votre rythme vers Ugine. Vous passerez ainsi par le centre-ville d'Albertville, les rives de l'Arly et de la Chaise.

Commencez ensuite la partie sportive du parcours. La route s'élève, de plus en plus. Dépassez les villages, la forêt et rejoignez, au milieu des alpages, le Col de l'Arpettaz. La vue sur le Mont-Blanc vous accompagne dans la descente vers les hameaux de Héry sur Ugine. Arrivé à Ugine, retrouvez la navette nature qui vous raccompagne sans effort à Albertville.



Beaufortain

La Quefinette et la Bleu Arêchoise

Deux parcours pour s'initier aux plaisirs de pilotage de l'Enduro VTT avec une succession de passages ludiques parsemés de sections plus techniques. Accès possible « à la pédale » ou, sans effort, directement en télésiège certains jours de la semaine.

Accès depuis Albertville

De la gare SNCF, prendre la navette directement jusqu'à Arêches ou effectuer un changement à Beaufort pour récupérer la navette en direction de Saint-Guerin. Du centre d'Arêches, soit descendre dans le village puis prendre le télésiège du Grand Mont (ouvert les jeudis et dimanches de l'été ainsi que les lundis 31 juillet, 7 et 14 août), soit monter par la route du col du Pré puis la piste forestière de la Grande Parre (6,5 km et + 700 m) jusqu'aux points de départ sur le plateau du Cuvy. Possibilité de coupler ces parcours avec d'autres circuits VTT (rando et Enduro) de niveaux faciles à experts.

