en partenariat avec

DYNAFIT

ARECHES BEAUFORT

GUIDE DU SKI DE RANDONNÉE

+ CONNAISSANCES DE BASE SUR LES AVALANCHES

avec ORTOVOX

ARECHES BEAUFORT

GUIDE DU SKI DE RANDONNÉE

SOMMAIRE

04 ..... LES ITINÉRAIRES BALISÉS
06 ..... LA TRACE BLEUE
08 ..... LA TRACE ROUGE
10 ..... LA TRACE PRO
12 ..... LA TRACE NOCTURNE
14 ..... RANDONNÉE ENCADRÉE
16 ..... LA TEAM ARÊCHES-BEAUFORT
19 ..... NOS PARTENAIRES
22 ..... CONNAISSANCES DE BASE SUR LES AVALANCHES

LES ITINÉRAIRES BALISÉS

ARECHES-BEAUFORT et DYNAFIT offrent 4 itinéraires permanents dédiés uniquement au ski de randonnée, balisés sur le domaine. La Trace Bleue est parfaite pour les nouveaux pratiquants souhaitant s'initier en toute sécurité tandis que La Trace Rouge accueille les plus expérimentés. Il existe également une Trace Pro pour les experts. Enfin, une nouvelle Trace nocturne a été inaugurée en 2019 pour accueillir tous les amateurs de ski de randonnée nocturne en mode « after work »

LA TRACE*

La Trace permet aussi aux pratiquants de s'échauffer et d'accéder au sommet du domaine skiable à 2320m en cheminant en dehors des flux du ski alpin. Il est ensuite possible de poursuivre par des randonnées classiques à l'assaut des sommets tel que le Grand-Mont, point de passage de la Pierra-Menta.

*Les itinéraires « La trace » sont ouverts aux mêmes horaires que le domaine skiable (excepté la Trace Nocturne). En cas de danger (enneigement, météo, avalanche..) ils sont déclarés fermés par le service des pistes. Consultez la signalisation en place au départ des itinéraires.

LA TRACE BLEUE

NIVEAU / *LEVEL* : Facile / *Easy* ⛰
DÉPART / *START* : Sommet des Bonnets Rouges - 2020m
ARRIVÉE / *FINISH* : Col de la Forclaz - 2320m
DISTANCE : 2 km
DÉNIVELÉ / *ELEVATION GAIN* : 300m
DESCENTE CONSEILLÉE : Piste bleue Perdrix

Située sur le secteur Grand-Mont, départ en haut du télésiège des Bonnets rouges.
Particulièrement adaptée aux débutants, elle sillonne parmi les sapins et longe la crête qui mène au col de la Forclaz sur 2km de longueur et 300m de dénivelé positif.

FORFAIT RANDO 2000 : 15,60€

Grand Mont
2687m
LA TRACE BLEUE
Perdrix
FORCLAZ
Grand rognoux
Forclaz
Grangettes
Tétras
GRANGETTES
ROGNOUX
L'alpage
Combe des chasseurs
BONNETS RO
Sarrazine
Bonnets rouges
Plateau du Cuvy >
FALAISES

LA TRACE ROUGE

NIVEAU / *LEVEL* : Intermédiaire / *Intermediate* ▲▲
DÉPART / *START* : Plateau du Cuvy - 1700m
ARRIVÉE / *FINISH* : Col de la Forclaz - 2320m
DISTANCE : 2,5 km (+2 km Trace Bleue)
DÉNIVELÉ / *ELEVATION GAIN* : 320m (+300m Trace Bleue)
DESCENTE CONSEILLÉE : Piste bleue Bonnets Rouges

Située sur le secteur Grand-Mont, départ sur le plateau du Cuvy à droite du départ du téléski « Lutins ».
Plus technique et adaptée aux pratiquants entraînés, elle permet de rejoindre la trace bleue pour allonger la balade à travers les sapins

FORFAIT RANDO 1700 : 7,80€
(6,60€ à partir de 4 achetés en même temps)

Grand Mont
2687m
Pointe du Dard
2489m
LA TRACE BLEUE
LA TRACE ROUGE
Grand rognoux
FORCLAZ
Forclaz
Fenêtre
Grangettes
Tétras
GRANGETTES
Combe des Chasseurs
ROGNOUX
L'alpage
Sarrazine
BONNETS ROUGES
Bonnets rouges
Plateau du Cuvy
09

LA TRACE PRO

NIVEAU / *LEVEL* : Difficile / *Difficult* ⛰⛰⛰
DÉPART / *START* : Le Planay - 1200m
ARRIVÉE / *FINISH* : Sommet de la Grande Combe - 2070m
DISTANCE : 3 km
DÉNIVELÉ / *ELEVATION GAIN* : 900m
DESCENTE CONSEILLÉE : Piste rouge Pas des vaches & piste bleue L'écharté

Située sur le secteur du Planay, elle permet aux pratiquants assidus de «faire du dénivelé» en sécurité à proximité du domaine skiable. La Trace Pro démarre au croisement de la route du Planay et du Chornais. L'itinéraire arrive au sommet de la Grand Combe et propose ainsi 900m de dénivelé positif pour une longueur de 3 km. Parking de la Pierra Menta en dessous du Planay.

⚠ Itinéraire nécéssitant de nombreuses conversions

Col de la Bâthie
1889m
Grande combe
GRANDE
COMBE
Pas des vaches
Belle étoile
Rocplan
COMBETTES
Papillon
Le rouge
Super noire
Noire
Noire
Echarde
LA TRACE PRO
Plapoirat
Plapoirat
Platte
PAUSES
Le Planay
Boulevard de liaison

LA TRACE NOCTURNE

NIVEAU / *LEVEL* : Intermédiaire / *Intermediate* ⛰⛰
DÉPART / *START* : Le Planay - 1200m
ARRIVÉE / *FINISH* : Chalet au dessus de la balise 13
DISTANCE : 1,5 km
DÉNIVELÉ / *ELEVATION GAIN* : 350m
DESCENTE OBLIGATOIRE : Piste bleue L'écharté
🌙 **FRONTALE OBLIGATOIRE / HEADLAMP IS MANDATORY**

Cet itinéraire non balisé au départ du Planay, sur la piste des Pauses et remontant la piste de l'Echarté, est conseillé aux athlètes pour s'entrainer après la fermeture des pistes, en toute sécurité, depuis la fermeture des pistes jusqu'à 20h.

Lac rouge
Super noire
Noire
Noire
L'echarde
LA TRACE NOCTURNE
TROUCHET
Platte
PAUSES
Le Planay

LA RANDONNÉE EN TOUTE SÉCURITÉ

ARÊCHES DYNAFIT EXPÉRIENCES

Arêches-Beaufort s'associe à son partenaire **Dynafit** pour vous offrir une expérience freerando inoubliable :
les **Arêches Dynafit Expériences**, ce sont des Initiations de ski de randonnée nocturnes tous les lundis de l'hiver.
Découvrez le ski de randonnée sous les étoiles. Accompagné par un professionnel de la montagne, vous vous initierez au maniement des fixations et à l'utilisation des peaux de phoque indispensables pour ne pas glisser en arrière en montée !
Une pause conviviale avec une soupe vous sera offerte avant le retour au village à la frontale ! Une expérience riche en émotions et en découvertes accessible à tous.

LES GUIDES ET MONITEURS SKI DE RANDO

ECOLE DU SKI FRANÇAIS
ARECHES :: BEAUFORT
esf

MAISON DES GUIDES DU BEAUFORTAIN

LES SORTIES SKI DE RANDONNÉES ENCADRÉES AVEC LA MAISON DES GUIDES DU BEAUFORTAIN

Faites votre propre trace ! Nos guides vous proposent des sorties ski de rando encadrées adaptées à tous les niveaux pour s'initier ou progresser tout en découvrant les sommets mytiques du beaufortain, le Grand-Mont, la Pointe de la Grande Journée, le Riondet ou encore la Roche Parstire.

DÉCOUVERTE DU SKI DE RANDO 1/2 JOURNÉE

▪ ▫ ▫ Facile

€ 60€ par personne

Au départ de la station d'Arêches, laissez-vous guider vers le sommet du Grand Mont (2633m.) pour une demi-journée inoubliable en pleine nature, skis aux pieds, avec une vue imprenable sur l'ensemble des Alpes.

PERFECTIONNEMENT AU SKI DE RANDO - 1 JOUR

▪ ▪ ▫ Moyen

€ 85€ par personne

Faites vous emmener par un Guide de Haute Montagne ou un moniteur de ski vers les plus beaux sommets du massif du Beaufortain, et profitez du magnifique potentiel du massif en toute tranquilité.

Renseignements et inscriptions à l'Office de Tourisme
04 79 38 15 33 ou info@areches-beaufort.com

LA TEAM ARÊCHES-BEAUFORT

NOUVELLEMENT CRÉÉE, LA TEAM ARÊCHES-BEAUFORT COMPTE DANS SES RANGS 3 EXPERTS DU SKI DE RANDONNÉE/ALPINISME

Voici 3 visages que vous croiserez certainement au détour d'une conversion lors de votre séjour à Arêches-Beaufort.

Axelle GACHET-MOLLARET

Une surdoué du ski alpinisme qui totalise 7 médailles d'or aux championnats du monde de ski-alpinisme.
Originaire d'Annecy, elle a maintenant rejoint son compagnon Xavier Gachet pour pratiquer sa passion à Arêches.



Xavier GACHET

Enfant du pays, il a vécu l'ambiance de la Pierra Menta dès son plus jeune âge. A quelques mois seulement, il assistait à la victoire de son père René Gachet sur le parcours 7000m en 1988.

William BON MARDION

Sportif accompli et véritable force de la nature, William a d'abord été athlète de haut niveau en ski alpin, avant de se rediriger vers le ski-alpinisme, une discipline le rapprochant de ses origines.

MAISON DES GUIDES DU BEAUFORTAIN

WEEK-END PERFECTIONNEMENT AU SKI DE RANDONNÉE

170€ /Pers.

Encadrement 2 jours

CAR
Commune de Beaufort
BEAUFORT
Groupama
ERTIPS
SAMSE
L'ENTREPÔT DU BRICOLAGE
SCARPA
DYNASTAR
LE DÉPARTEMENT
SAVOIE
le dauphiné.
TIVOLY
MONTAGNES
ffme

24e Salon du matériel de ski de montagne **24e** Pierra Menta Jeunes Internationale

Créations & Innovations Fontbonne - 04.90.09.06.05 - © Jonathan Chabry

DYNAFIT

L'HISTOIRE D'UN PARTENARIAT UNIQUE POUR L'AMOUR DU SKI DE RANDONNEE.

Cela fait maintenant plusieurs années que la marque leader DYNAFIT développe la pratique du ski de randonnée sur piste en station, le SPEEDFIT.

Pour la 4e saison, DYNAFIT a pensé une ligne complète dédiée à cette pratique : l'entrainement, le ski fitness, le SPEEDFIT. La marque au léopard des neiges fait un pas supplémentaire vers des solutions de la tête aux pieds, pour accompagner ses pratiquants tout au long de l'année.
Seulement, la marque souhaite aller plus loin et participe activement au développement de la discipline, l'ouverture d'itinéraires permanents en station fait parties des actions mises en place par DYNAFIT.

Au-delà-de l'aspect sportif, ces itinéraires sont un excellent moyen de faire découvrir le ski de randonnée pour débuter sur un terrain sécurisé intégré au domaine skiable. Les clients alpins de la station peuvent désormais s'initier pour leur plus grand plaisir et en toute sécurité, afin de diversifier leur activité.

Certaines stations de ski se sont rapidement engagées elles aussi, désireuses d'encadrer et de valoriser cette nouvelle tendance forte. C'est le cas d'ARÊCHES-BEAUFORT qui a toujours porté le ski de randonnée dans son ADN.

JULBO
AEROSPACE

Avec Aerospace, Julbo crée le 1er masque aussi à l'aise en montée qu'en descente ! Ce masque est né de l'observation des riders lors de leurs marches d'approche avant d'entamer les pentes vierges. Pour éviter l'apparition de buée lors des ascensions le SuperFlow System permet de déporter l'écran vers l'avant pour plus de ventilation, tout en restant parfaitement protégé des rayons du soleil. À cela s'ajoute le meilleur des technologies Julbo : écran sphérique et Minimalist Frame pour un champ de vision XXL. Aerospace est disponible avec tous les écrans REACTIV photochromic Julbo.

Un masque qui saura séduire ceux qui veulent un maximum d'aération lors d'une belle journée de ski et pas de buée quand ils sont à l'arrêt ou dans la benne. Un vrai confort !

ORTOVOX
LA VOIX DES MONTAGNES

Depuis la création de la société en 1980 au sud de Munich, le nom ORTOVOX est synonyme de protection maximale en montagne. En tant que Pionnier dans le domaine de la sécurité avalanches, ORTOVOX a joué un rôle clé dans le développement d'équipements d'urgence pour la montagne.

Des innovations comme le premier DVA à double fréquence ou la technologie Smart-Antenne, mais aussi des initiatives de formations spécialisées contribuent aujourd'hui encore à rendre la montagne plus sure et à sauver des vies humaines.

Depuis 1988, des vêtements de montagne à base de laine sont venus enrichir la gamme des produits ORTOVOX. De véritables experts en laine ont développé un système confortable de la première à la troisième couche qui garantit un maximum de fonctionnalité, de protection et de confort en montagne, grâce à l'association intelligente de la laine avec d'autres fibres innovantes.

CONNAISSANCES DE BASE SUR LES AVALANCHES*

avec ORTOVOX

*Extrait du ***Safety Academy Guide Book***, initiative de sécurité de la ***Safety Academy***, de l'***Association Nationale des Guides de Haute Montagne Allemands*** et d'***Ortovox***.

avec l'aimable soutien de

RECCO ADVANCED RESCUE TECHNOLOGY

tirol Unser Land Lawine

Schweizer Alpen-Club SAC
Club Alpine Suisse
Club Alpino Svizzero
Club Alpin Svizzer

Ce petit manuel ne prétend pas être le guide ultime contre les avalanches. Il saura, au mieux, vous fournir et consolider des **CONNAISSANCES DE BASE** pour vous permettre de comprendre les **LOIS DE LA NATURE**.

Que vous partiez randonner à skis ou en sortie freeride - vous ne pourrez jamais éliminer le risque entièrement.

Seule **UNE APPROCHE ET UN COMPORTEMENT RESPONSABLE** vous permettront de profiter encore longtemps de votre sport favori.

LES BASES DE L'AVALANCHE
LES AVALANCHES DE PLAQUE

CONDITIONS FAVORISANT LES AVALANCHES DE PLAQUE :

▶ Neige accumulée (souvent des plaques à vent)

▶ Mauvaise cohésion avec la couche de neige sous-jacente (faible résistance au cisaillement = couche de neige fragile)

▶ Raideur de la pente (>30°)

▶ Facteur Humain (qui déclenche l'avalanche)

PRÉPARATION DE LA SORTIE

Les informations de base nécessaires pour préparer toute sortie proviennent **DU BULLETIN DES RISQUES D'AVALANCHE, DU BULLETIN MÉTÉOROLOGIQUE,** des **TOPOS DE RANDONNÉES** et des **CARTES TOPOGRAPHIQUES**

▶ OBJECTIF ALTERNATIF
Si les conditions rencontrées sur le terrain ne correspondent pas à ce que vous aviez prévu, se rabattre sur un objectif alternatif prévu à l'avance est la solution la plus sûre.

▶ PLANIFICATION DU TEMPS
En général, 300-400 mètres de dénivelée/h constituent un rythme réaliste. Rajoutez une marge de sécurité au temps que vous avez estimé. La réalité en montagne est souvent différente de ce qu'on se représente depuis son canapé. Pensez aussi à inclure vos pauses (+ou- 1h) dans le calcul.

▶ JAMAIS SEUL
Le moindre accident pourrait alors avoir des conséquences fatales.

▶ TAILLE DU GROUPE
Plus le groupe est petit, plus on est flexible.
8 personnes sont un maximum.

▶ DYNAMIQUE DE GROUPE
Agissez toujours de façon responsable et ne vous laissez pas tenter à prendre plus de risques.

▶ OBJECTIF ALTERNATIF
Adaptez vous au rythme et au niveau du participant le plus faible;

▶ MATERIEL OBLIGATOIRE
Ne jamais partir sans le matériel obligatoire : pelle, DVA et sonde

LES BASES DE L'AVALANCHE
BULLETIN DES RISQUES D'AVALANCHE (BRA)

Pendant les mois concernés, les **BRA** sont en général émis quotidiennement et reflètent les données recueillies par des observateurs, stations de survellance, coupes de neige et experts de la zone concernée. Regarder simplement le niveau de risque **NE SUFFIT PAS.**
Le **BRA** contient toutes les informations relatives à **LA METEO, AU MANTEAU NEIGEUX, A L'EVALUATION DES RISQUES D'AVALANCHE** (zones de danger, charge supplémentaire, probabilité de déclenchement) ainsi qu'un **PRONOSTIC** sur l'évolution de la situation.

DEGRÉS	MANTEAU NEIGEUX
5 très fort	L'instabilité du manteau neigeux est généralisée.
4 fort	Il est faiblement stabilisé dans la plupart des pentes raides.
3 marqué	Dans de nombreuses pentes raides, le manteau neigeux n'est que modérement ou faiblement stabilisé.
2 modéré	Dans quelques pentes raides, il n'est que modérément stabilisé.Aileurs, il est bien stabilisé.
1 faible	Il est bien stabilisé dans la plupart des pentes

LES BASES DE L'AVALANCHE
LES AVALANCHES DE PLAQUE

CONDITIONS FAVORISANT LES AVALANCHES DE PLAQUE

- Neige accumulée (souvent des plaques à vent)
- Mauvaise cohésion avec la couche de neige sous-jacente (faible résistance au cisaillement = couche de neige fragile)
- Raideur de la pente (>30°)
- Facteur Humain (qui déclenche l'avalanche)

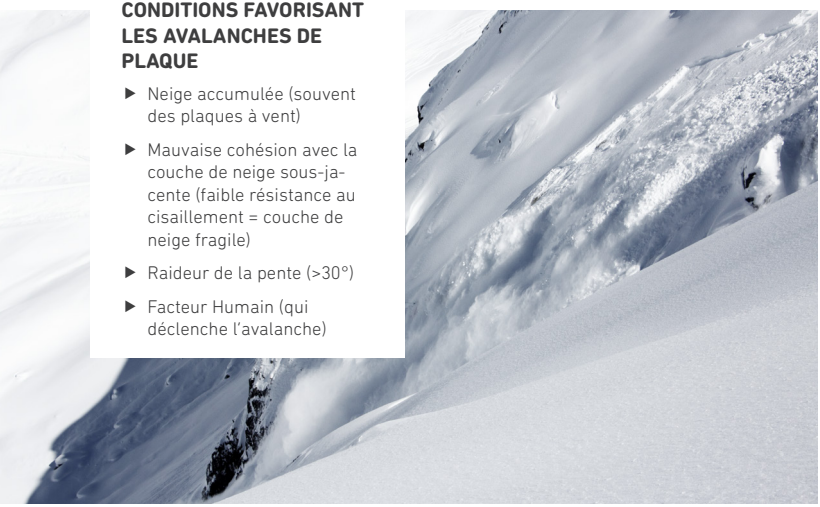



Des masses de neige se détachent selon un trait de fracture linéaire, le plus souvent en plaques qui glissent brusquement vers le bas sur une couche de neige glissante.

LES BASES DE L'AVALANCHE
DÉCLENCHEMENT DES AVALANCHES DE PLAQUE

L'avalanche peut être déclenchée par une surcharge, même de faible poids, sur le manteau neigeux. **95% DES VICTIMES D'AVALANCHE DÉCLENCHENT ELLES-MÊMES L'AVALANCHE QUI LES EMPORTE**.

AMORCE DE RUPTURE
Simulation d'un déclenchement de plaque en jouant uniquement sur la couche fragile. L'épaisseur de neige entre le skieur et la couche fragile joue un rôle important.

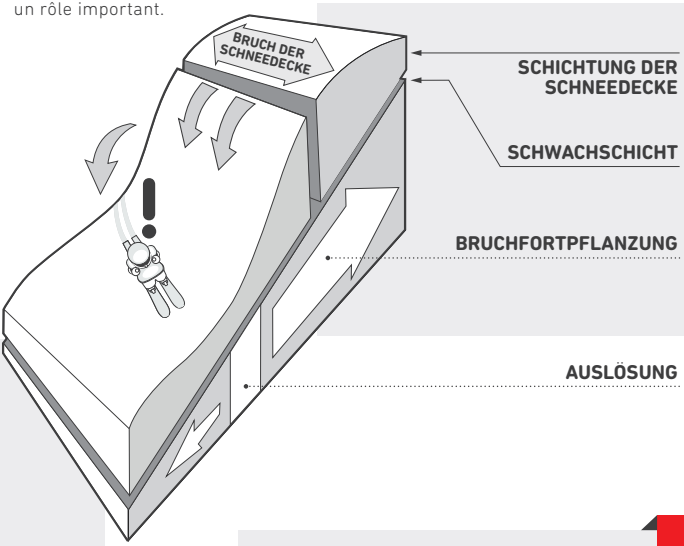

ATTENTION : Le poids de la neige fraiche, la pluie, des températures élevées ou un ensoleillement important peuvent aussi entrainer le **DÉCLENCHEMENT SPONTANÉ** d'une avalanche !

FACTEURS FAVORISANT LES AVALANCHES MÉTÉOROLOGIE – PRÉCIPITATIONS

Les chutes de neige peuvent affecter le risque d'avalanches en fonction des conditions rencontrées pendant la période de chute :

QUANTITÉ CRITIQUE DE NEIGE FRAÎCHE

dans les 1 à 3 derniers jours

10 – 20 CM
dans des conditions défavorables

20 – 30 CM
dans des conditions moyennes (mélange de facteurs favorables & défavorables)

30 – 50 CM
dans des conditions favorables

CONDITIONS FAVORABLES

- Vent inexistant ou faible
- Températures légèrement inférieures à 0° C, surtout au début de la chute de neige
- Pluie qui se transforme en neige
- Ancien manteau neigeux irrégulier – bonne cohésion

CONDITIONS DEFAVORABLES

- Vent fort (environ 50 km /h)
- Températures basses
- Manteau neigeux de mauvaise qualité (écarts de dureté nombreux et importants dans la neige, neige givrée en surface)
- ancien manteau neigeux régulier et relativement instable – faible cohésion

FACTEURS FAVORISANT LES AVALANCHES

MÉTÉOROLOGIE – TEMPÉRATURE

Un des paramètres à surveiller de près pendant et après la chute de neige est la température. Froid, air chaud et rayonnement solaire influencent massivement le processus de transformation du manteau neigeux et donc le risque d'avalanches.

RÉCHAUFFEMENT MASSIF SOUDAIN	Très critique, son impact doit cependant être bien évalué. Un réchauffement du manteau neigeux par la pluie est particulièrement délicat.
RÉCHAUFFEMENT MASSIF LENT	Favorise la stabilisation de la couverture neigeuse et ainsi la cohésion entre les couches. Un réchauffement du manteau neigeux par la pluie est particulièrement délicat.
RÉCHAUFFEMENT LE JOUR – REFROIDISSEMENT LA NUIT	Entraine une consolidation idéale du manteau neigeux, même s'il convient de faire attention à une intensification du risque d'avalanche d'est en ouest au cours de la journée. Une couche de neige critique peut apparaître lorsqu'il se remet à neiger après une période de froid.
FROID	Conserve les risques existants et retarde la stabilisation.

PHOTO – Klaus Fengler

FACTEURS FAVORISANT LES AVALANCHES RAIDEUR DE LA PENTE

ENVIRON 97% de la totalité des accidents se produisent sur des **PENTES INCLINÉES À PLUS DE 30**° (considérées comme pentes raides dans le BRA). Pour déterminer la raideur d'une pente, on prend en considération l'endroit **LE PLUS RAIDE DE LA PENTE** qui mesure au **MOINS 20** x **20 M**.

EN PRINCIPE:

- Plus la pente est raide, plus elle est dangereuse
- Plus le niveau de risque d'avalanches est élevé, plus il y a de pentes dangereuses
- Pour les avalanches de plaque, indépendamment du niveau de risque du BRA, la raideur moyenne de la pente est la même (~38°)

5 Les sorties en ski de randonnée et en Freeride **NE** sont généralement **PAS POSSIBLES**.

4
- Renoncer aux **PENTES À PLUS DE 30**°
- Même sur les zones les plus plates, faire attention aux possibilités de déclenchement d'avalanches à distance et spontanées sur les pentes qui sont au dessus.

3 Pour toutes les pentes citées dans le BRA : **EVITER LES PENTES À PLUS DE 30**°, **DESCENDRE UN PAR UN SUR LES PENTES DE PLUS DE 30**°!

2
- Eviter les pentes extrêmes
- Respecter une distance de sécurité sur les pentes qui sont assez raides pour que les conversions facilitent la montée
- Descendre un par un sur les pentes à plus de 30°

1 **CONDITIONS GLOBALEMENT SANS RISQUE D'AVALANCHE** hormis sur les pentes extrêmes.

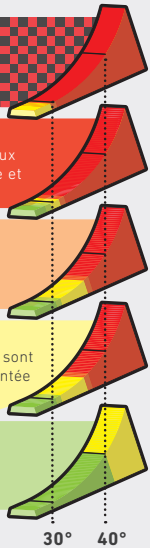

Extrait de l'arrêté municipal du 14 décembre 2018 relatif à la sécurité sur les pistes de ski alpin de la station d'Arêches-Beaufort :

ARTICLE 9 : SKI DE RANDONNEE

Des itinéraires de randonnée à ski dénommés « LaTrace » spécialement aménagés, balisés et sécurisés sont mis à disposition des pratiquants pour la montée. Ils sont repérés sur le plan du domaine skiable. Ils sont balisés à l'aide de jalons jaune ou orange fluo comportant une plaquette orange indiquant le nom de l'itinéraire.
Il s'agit d'itinéraires classés en fonction de leur difficulté selon plusieurs critères (longueur, dénivelé, difficultés techniques rencontrées telles que pentes raides, conversions dans des zones très pentues...). Ces itinéraires sont interdits à la descente. Ils sont interdits aux piétons, raquettes, skieurs de fond. La descente et le retour station s'effectuent obligatoirement en empruntant les pistes de ski balisées et ouvertes.

En bas de chaque itinéraire sont indiqués les caractéristiques de l'itinéraire (longueur, dénivelé), le temps de montée pour un randonneur moyen, l'état de l'itinéraire (ouvert ou fermé) et ses horaires d'ouverture. Le service des pistes décide de la fermeture d'un itinéraire en fonction des conditions météorologiques (vent violent, mauvaise visibilité...) et nivologiques (manque de neige, passages gelés, risque d'avalanche, opération de déclenchement préventif d'avalanche en cours...) sur le parcours mais également sur les pistes de descente et de retour station.Aux éventuels croisements avec une piste de ski alpin, les skieurs de randonnée doivent s'assurer qu'ils peuvent traverser en sécurité. En aucun cas ne stationner sur une piste de ski alpin.

La pratique du ski de randonnée est interdite sur les pistes de ski alpin pour des raisons de sécurité, tant pendant les horaires d'ouverture du domaine skiable (risques de collision avec les autres usagers des pistes) qu'en dehors de ces horaires (risques de collision avec les engins motorisés utilisés pour l'entretien du domaine skiable dont les chenillettes utilisant un câble pouvant mesurer jusqu'à 1.000 m, état de surface de la neige imprévisible à cause des travaux d'entretien des pistes et de la production de neige, opérations de déclenchement préventifs d'avalanche, passages sur les pistes fraichement damées créant des traces dangereuses pour les usagers des pistes).

Le soir, après la fermeture du domaine skiable, jusqu'à 20h00, la pratique du ski de randonnée est autorisée sur la partie basse de la piste de l'Echarté au Planay (jusqu'à la bifurcation avec la piste de Piapolay à l'altitude 1.530 m). Le retour se fera obligatoirement par la piste de l'Echarté sur laquelle il n'y aura pas d'opération de damage en cours. Attention, la descente par les autres pistes (et notamment celle de Piapolay) est strictement interdite (risque de présence de chenillette à treuil). Un affichage au niveau du départ des téléskis Pauses et Tronchet rappellera ces consignes, les horaires et les éventuelles interdictions d'accès découlant de conditions exceptionnelles (risque d'avalanches, déclenchement préventif d'avalanches, damage, dangers sur la piste...).
En cas d'accident en dehors des horaires d'ouverture du domaine skiable (9h00 – 16h30/17h00), les secours sont assurés par le service public (alerte en appelant le 112) conformément à l'article 14.

DYNAFIT